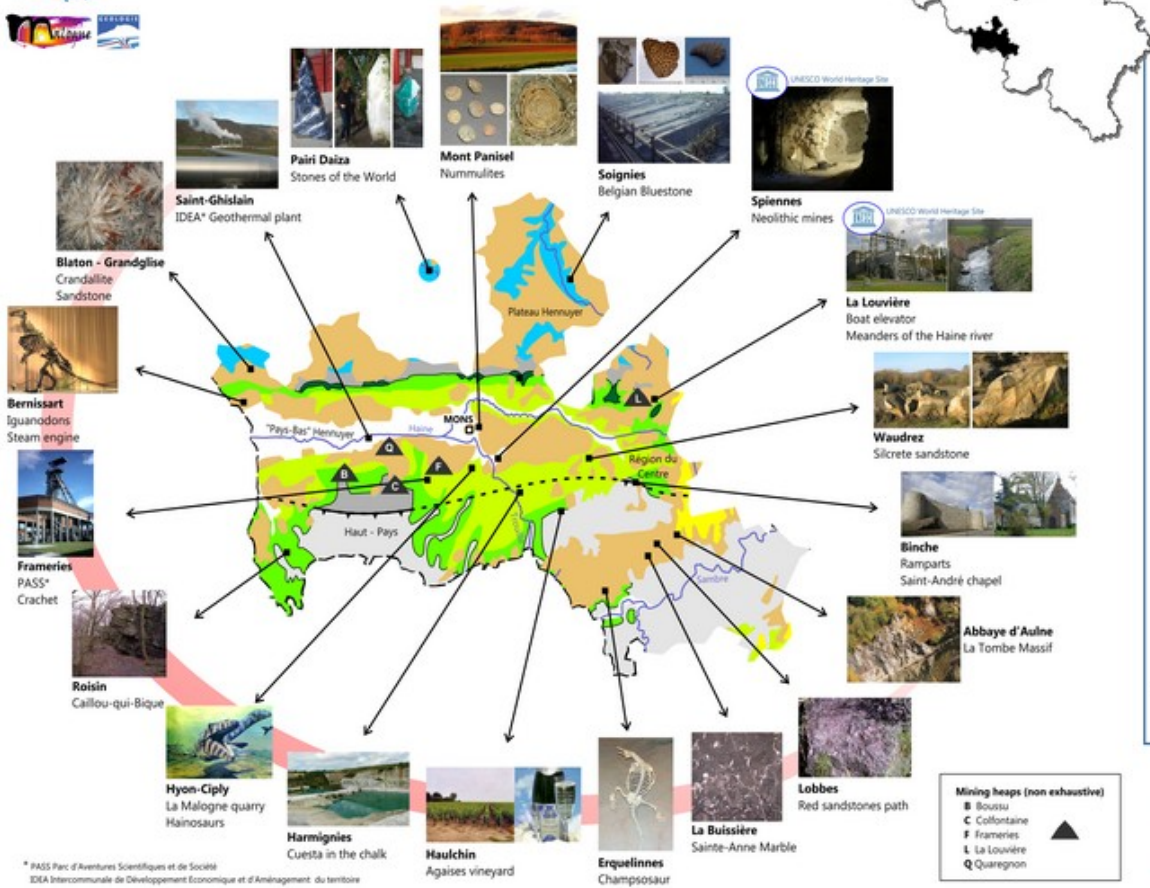
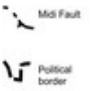
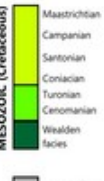
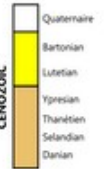




# Mons Basin aspiring Geopark



**KEY**



\* PASS Parc d'Aventures Scientifiques et de Société  
IDEA Intercommunale de Développement Economique et d'Aménagement du territoire



## Présentation du Géoparc

Présentation du Géoparc Historique Cette idée est née d'une rencontre entre une équipe de géologues et le 1er Vice Président du CRT de la Région de Guelmim Es Smara. Au Moussem de Tata, l'équipe du laboratoire de Géologie Appliquée de l'Université de - Mohammed V Agdal de Rabat - du Professeur Mohamed El Wartiti sont venus faire valoir et présenter des posters de Géomorphosites de la région de Tata publiés par le Professeur Driss Fadli à Monsieur le Gouverneur de la Province de Tata en tant que potentiels scientifiques et de curiosités touristiques. De cette rencontre est née l'idée de Géoparc qui fit l'objet de déclarations dans la presse. Le laboratoire de Géologie Appliquée de l'Université de Mohammed V rabat, grâce à ses travaux (du Professeurs Mohamed El Wartiti, Professeur Fadli et de ses collaborateurs, dont Lamia Zili), avec les possibilités de publication d'une cinquantaine de posters de Géomorphosites, uniques par leurs définitions géologiques, implantés dans les régions de Tata et mitoyennes (une quarantaine de ceux ci pouvant être publiés et édités sur posters, se rapportant à la Province de Tata). En accord de tous, Patrick Simon, en tant que chef de file s'est proposé d'entamer la mise en place des composantes de ce projet de Géoparc et de structurer celui ci en coordonnant les influences de son réseau et en prenant en charge les premiers travaux des mises en formes techniques, informatiques, administratives et structurelles de ce projet. Dans cette même lignée et afin de conforter le tout, accord fut pris entre ces membres fondateurs de conforter cette idée au



travers d'un workshop, déjà envisagé, en organisant celui-ci à Tata ; ce qui fut réalisé en avril 2014, en tant que WIGET4, pour lequel il y eut plus de deux cents inscriptions. L'Association AMDGJB, Association Marocaine de Développement du Géoparc du Jbel Bani a été créée ce 10 Avril 2015. Réf : 88\_500\_6448